

土砂災害 ハザードマップ

⑤ 白山・新町・西地区

土砂災害ハザードマップとは…

急な斜面では、大雨や地震の際、がけ崩れが発生するおそれがあります。



このハザードマップは皆さんが住んでいる地区の中で、土砂災害が発生した場合に被害を受けるおそれのある範囲を示したものです。

自分が住んでいる土地、隣近所の土地、いざというときに援護が必要な施設、そして避難所をよく確認しましょう。

大雨の際には、テレビ・ラジオ・市役所からの情報に注意し、早めの避難を心がけましょう。











取手市 総務部安全安心対策課
電話 0297-74-2141

土砂災害危険箇所

-  土砂災害特別警戒区域
-  土砂災害警戒区域

*土砂災害危険箇所は、土砂災害の危険性があるとして定められている条件に適合する地域を茨城県が調査して抽出したものです。このうち、土砂災害防止法に基づく詳細な調査が完了している箇所については、土砂災害（特別）警戒区域として表示しています。

*なお、ここに示した危険箇所以外の漂流や斜面でも、土砂災害が発生する恐れがありますので、大雨の際には十分に注意してください。

-  第1次避難場所・避難所
-  第2次避難場所・避難所
-  福祉避難所
-  水害時緊急避難場所
-  広域避難場所
-  浸水想定区域内にある災害時要援護者施設
-  消防署
-  警察署・交番・駐在所
-  防災用品備蓄場所
-  緊急輸送道路

平成17年9月撮影

キヤノン(株)取手事業所

常総ふれあい道路

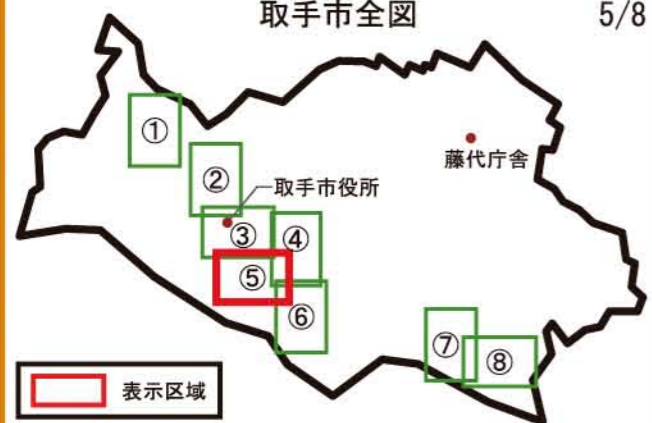
取手競輪場

白山小学校

援
ニチイケアセンター取手新町

取手市全図

5/8



 表示区域

土砂災害は、長雨や台風といった大量の雨水が引き金になる場合と、地震による揺れが引き金になる場合があります。避難をする際は、災害の状況をよく確認し、必ずしも近隣の避難場所ではなく、安全に避難できる避難場所がどこかを判断するようにしましょう。



0 100 200 m