

## 議案第 67 号

### 市道路線の廃止について

市道路線を次のとおり廃止することについて、道路法第 10 条第 3 項において準用する同法第 8 条第 2 項の規定により、議会の議決を求める。

路線名	起点 (番地先)	延長(m)	幅員	最大(m)	廃止図
	終点 (番地先)			最小(m)	
0216 号線	小文間 1202-2	287.80		9.50	1
	小文間 1202-2			4.90	
1-1330 号線	野々井 533-2	16.80		5.60	2
	野々井 533-2			3.30	
1-4353 号線	井野 700-1	94.80		2.00	3
	井野 720			0.80	

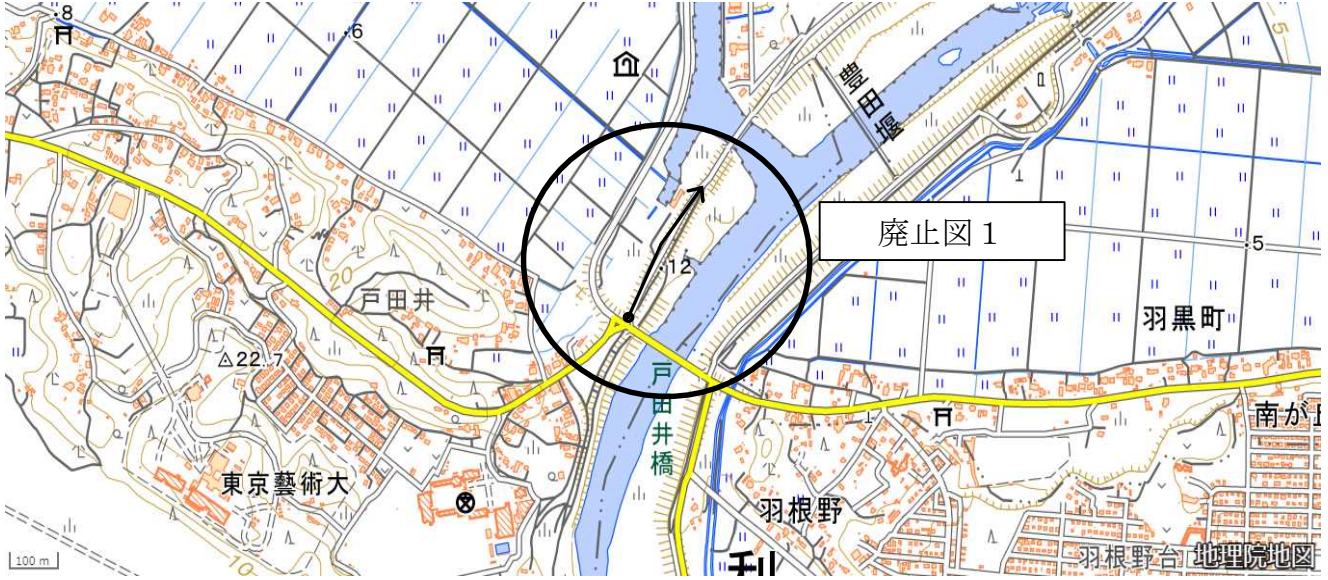
令和 3 年 11 月 30 日提出

取手市長 藤井 信吾

### 提案理由

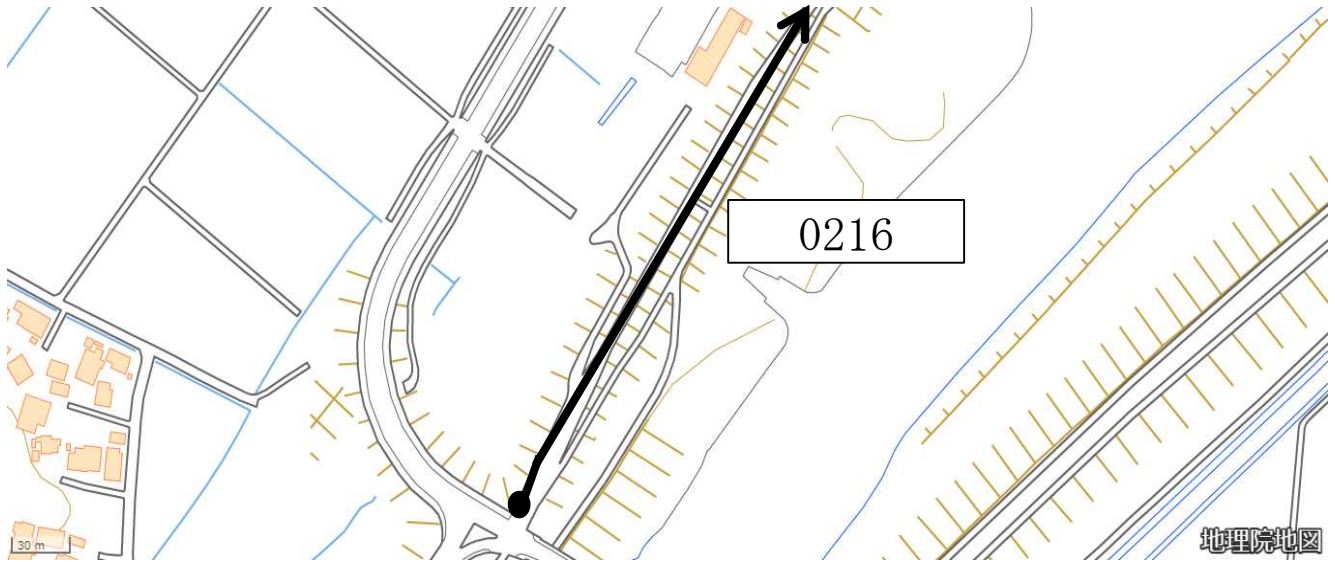
北浦川水門の改修、下高井特定土地区画整理事業による道路の分断及び開発行為により道路としての機能等を有しなくなった市道路線を廃止するため、議会の議決を求めるものです。

# 位置図



出典：国土地理院

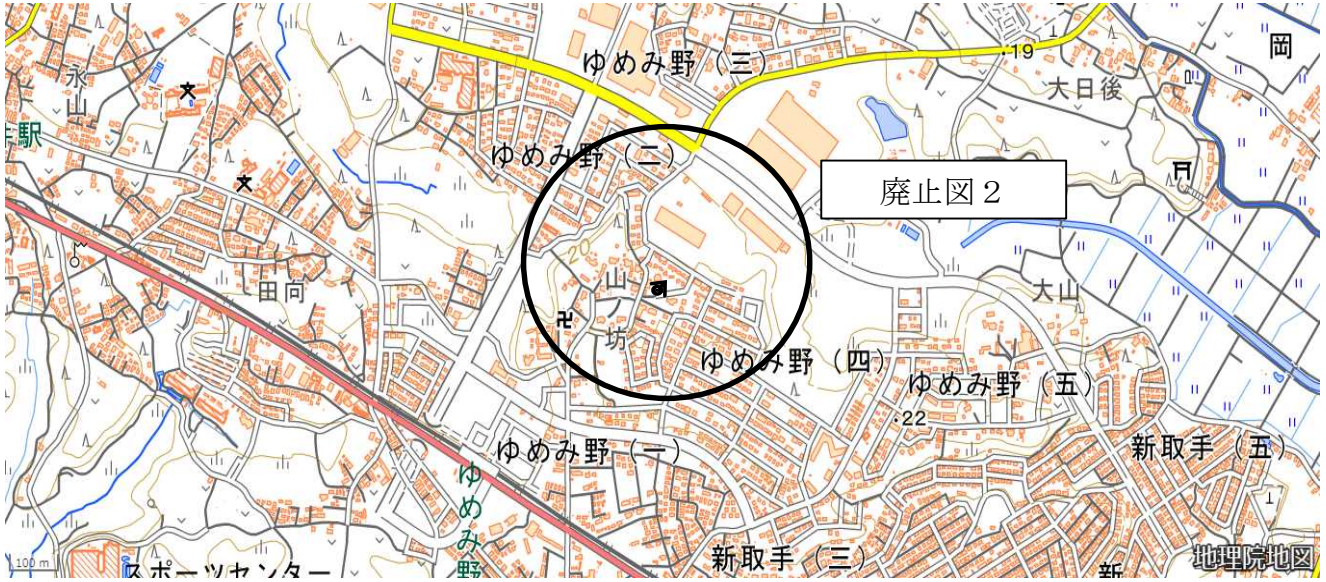
# 廃止図 1



出典：国土地理院

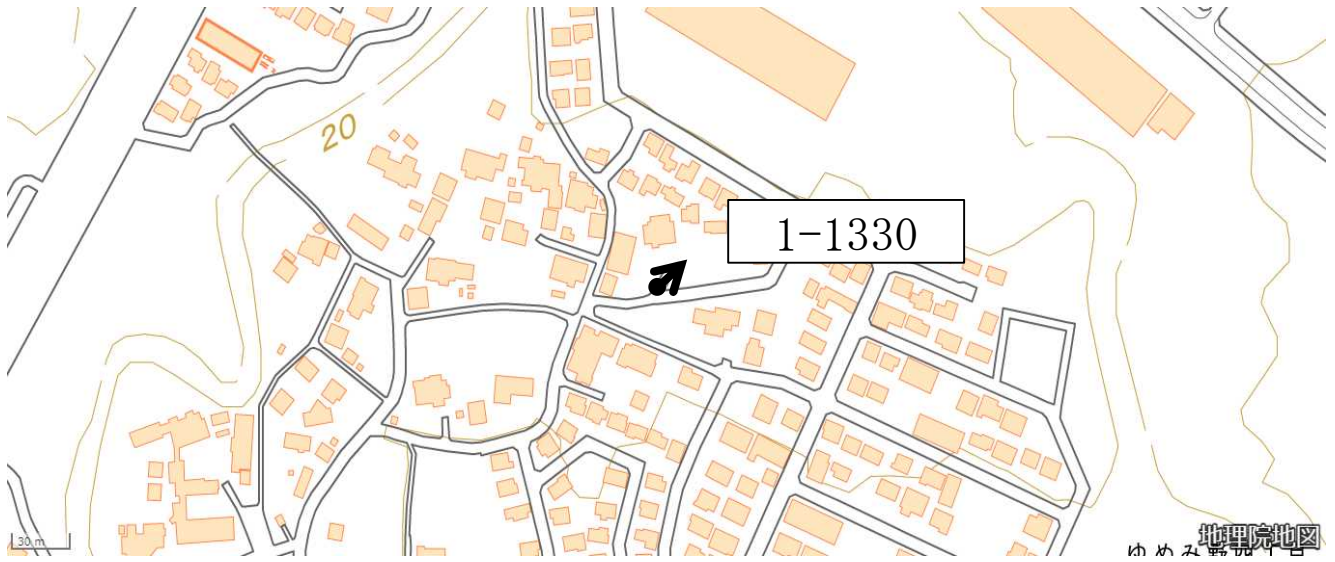
凡例		
路線番号	延長	幅員
0216	287.80m	4.90m～9.50m
	起点 ●	終点 →

# 位置図



出典：国土地理院

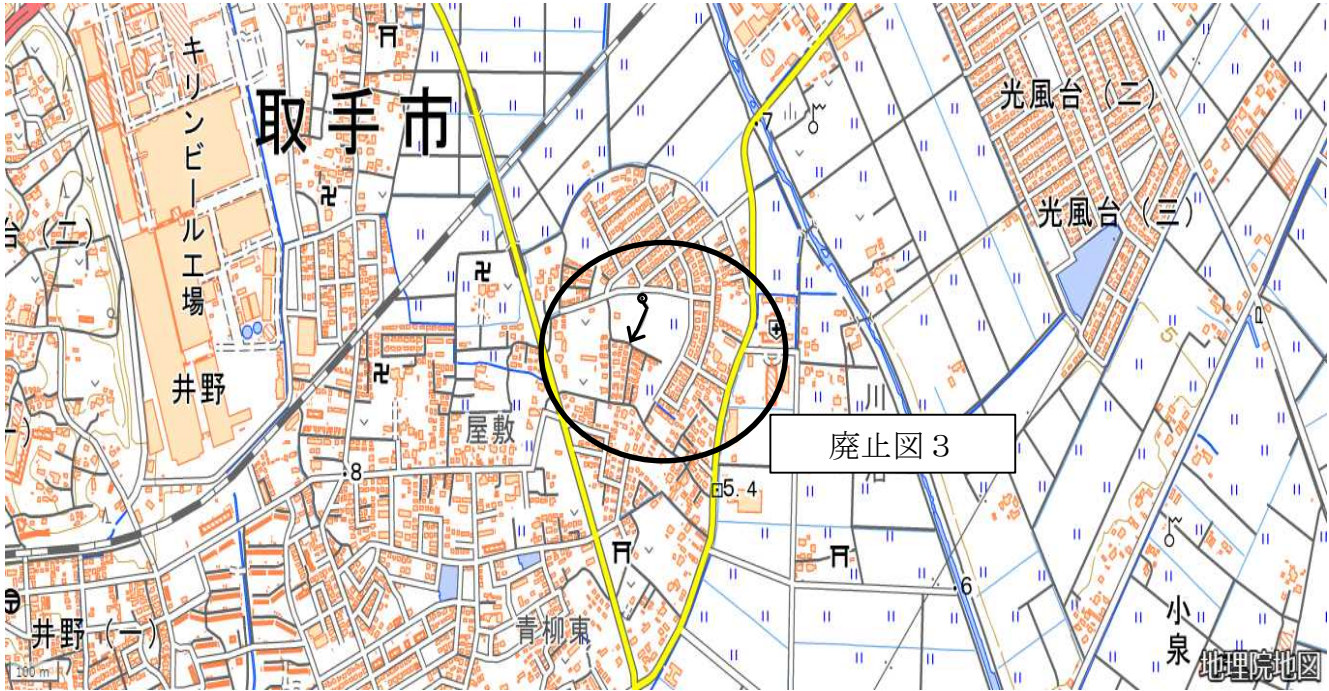
# 廃止図 2



出典：国土地理院

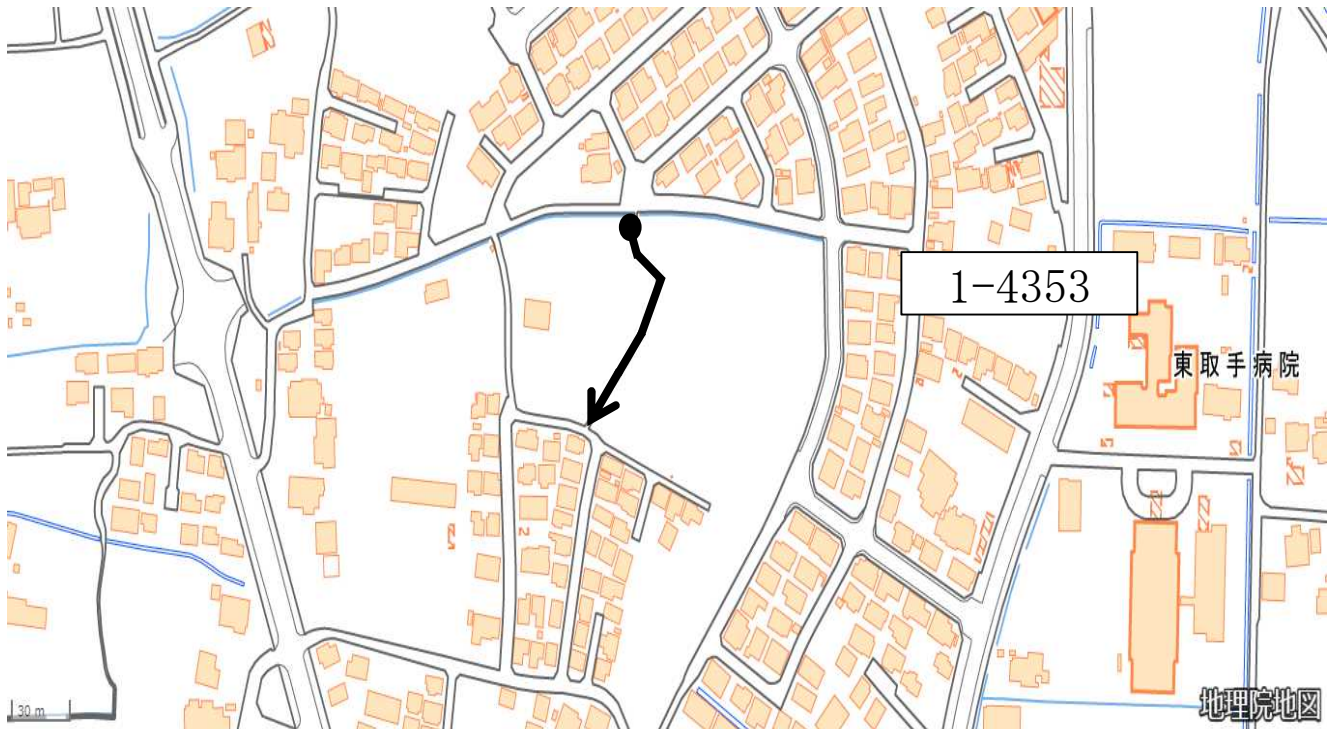
凡例		
路線番号	延長	幅員
1-1330	16.80m	3.30m～5.60m
起点 ●    ・    終点 →		

# 位置図



出典：国土地理院

# 廃止図 3



出典：国土地理院

凡例		
路線番号	延長	幅員
1-4353	94.80m	0.80m～2.00m
起点 ●    終点 →		