

## 議案第 16 号

### 市道路線の認定について

市道路線を次のとおり認定することについて、道路法第 8 条第 2 項の規定により、議会の議決を求める。

路線名	起点 (番地先)	延長 (m)	幅員	最大 (m)	認定図
	終点 (番地先)			最小 (m)	
1-7089 号線	ゆめみ野一丁目 5-8	194.50		10.00	1
	ゆめみ野一丁目 5-25			6.00	
1-7090 号線	ゆめみ野一丁目 5-14	11.95		4.00	
	ゆめみ野一丁目 5-15			4.00	
1-7091 号線	ゆめみ野一丁目 5-23	11.82		4.01	
	ゆめみ野一丁目 5-24			4.00	
1-3249 号線	本郷三丁目 5701-8	30.59		8.73	2
	本郷三丁目 5701-7			5.00	
1-2286 号線	戸頭 1493-6	35.24		9.19	3
	戸頭 1494-1			5.00	

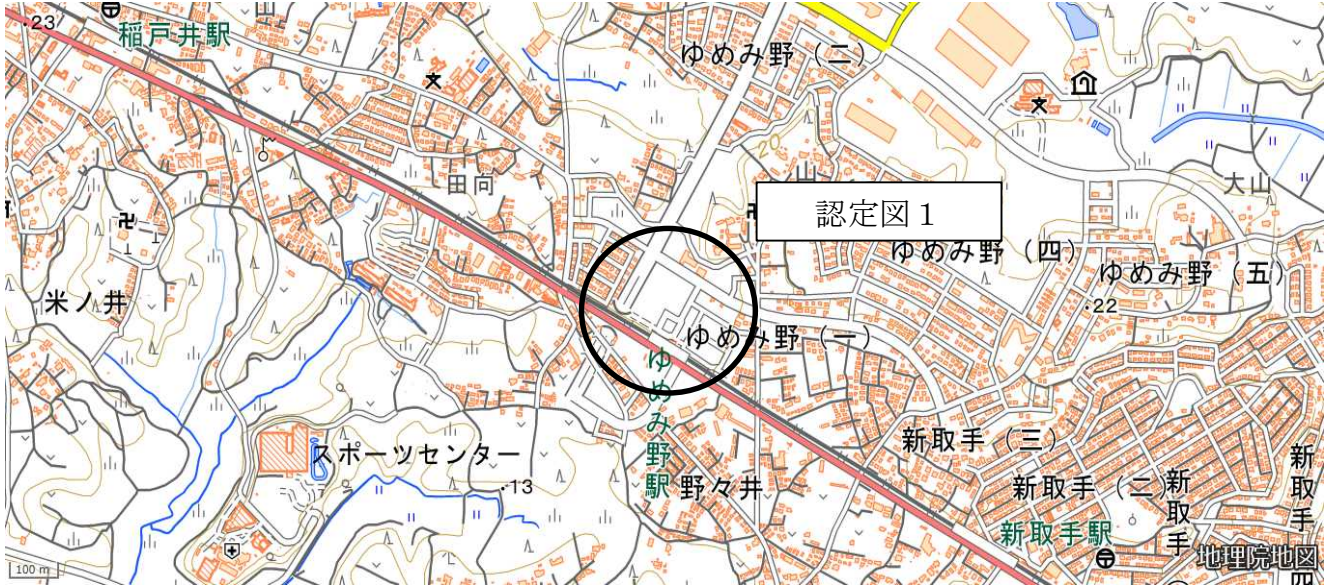
令和 3 年 3 月 1 日提出

取手市長 藤 井 信 吾

### 提案理由

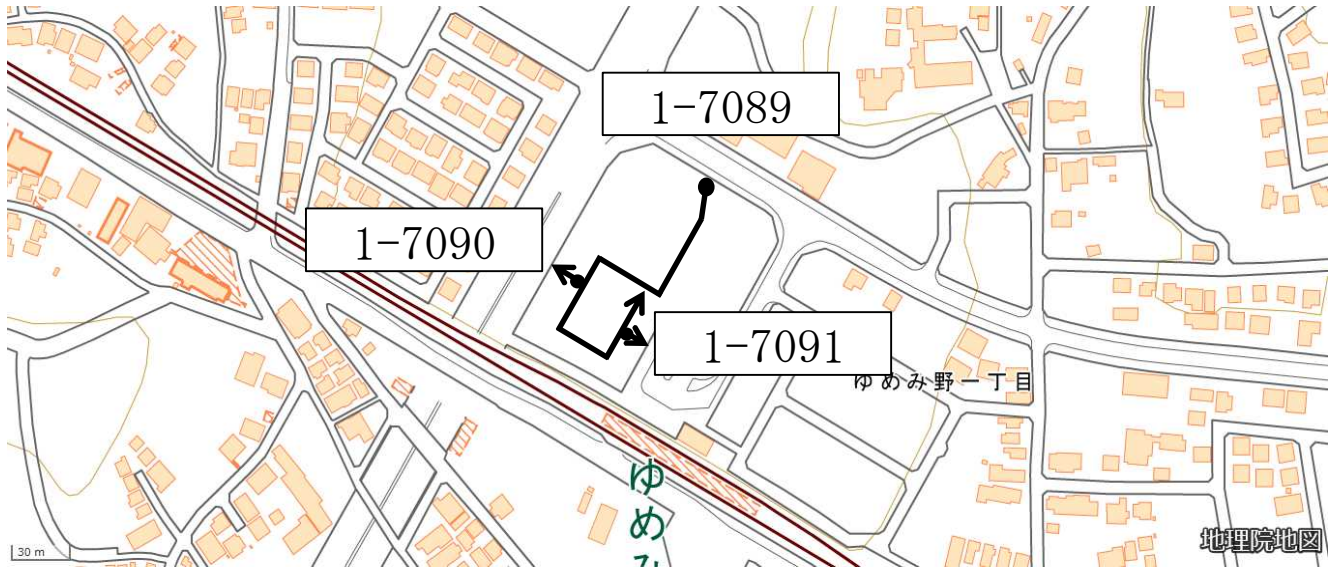
開発行為により市に帰属した道路について、当該路線を市道として認定するため、議会の議決を求めるものです。

# 位置図



出典：国土地理院発行電子地形図

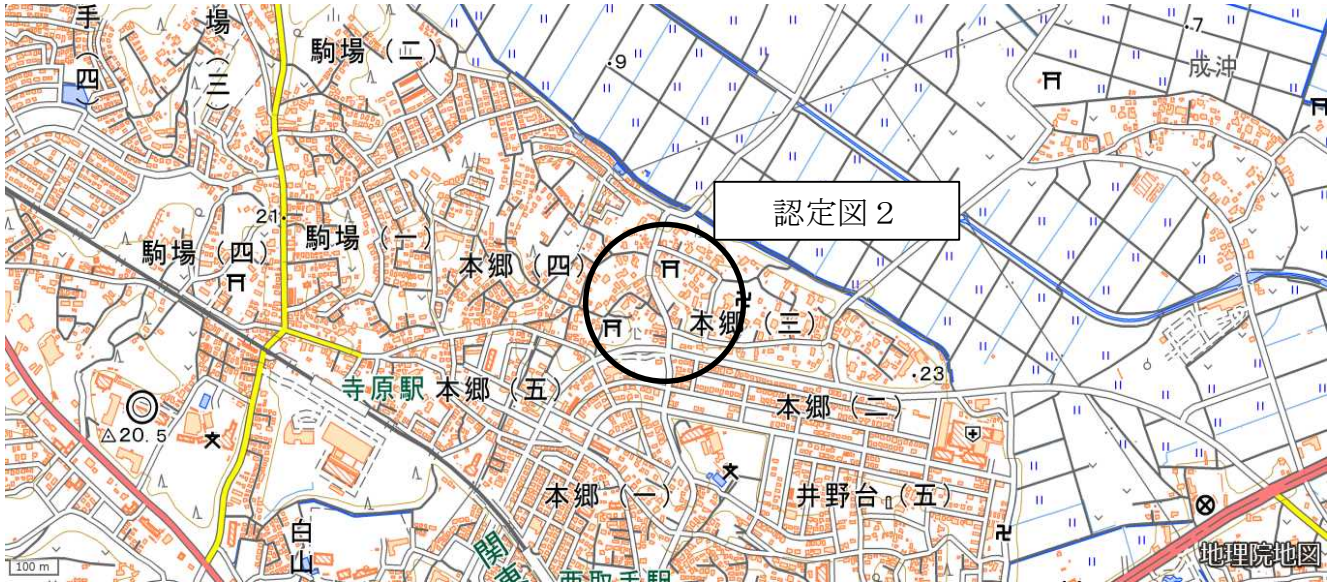
# 認定図 1



出典：国土地理院発行電子地形図

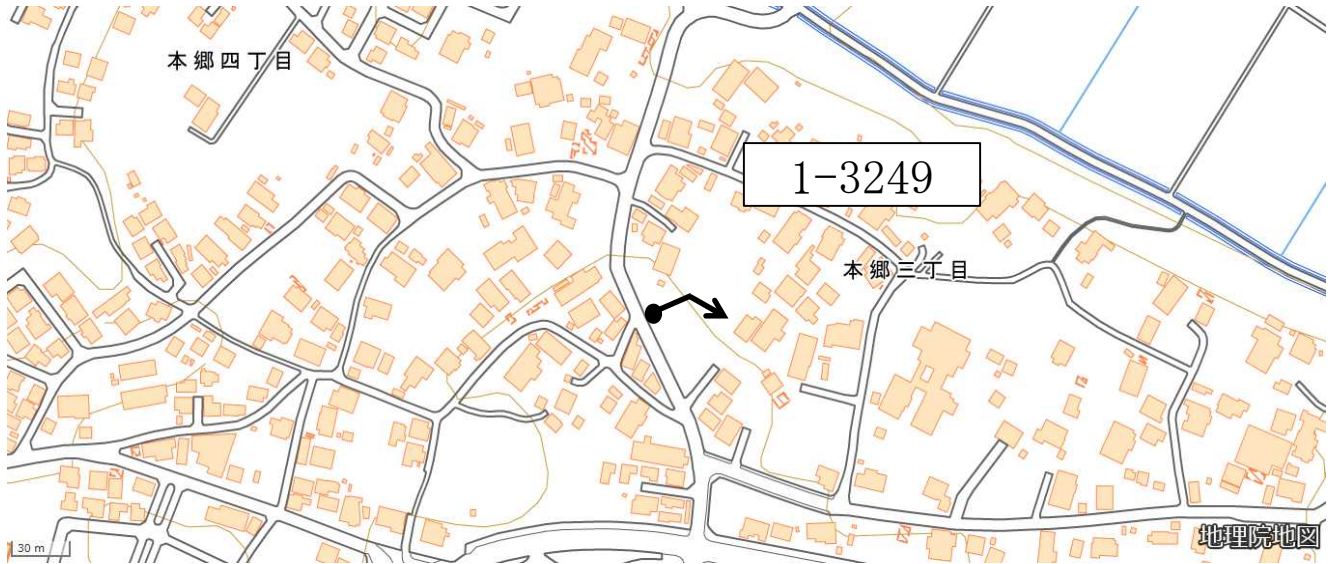
凡例		
路線番号	延長	幅員
1-7089	194.50m	6.00m～10.00m
1-7090	11.95m	4.00m
1-7091	11.82m	4.00m～4.01m
起点 ●    終点 →		

# 位置図



出典：国土地理院発行電子地形図

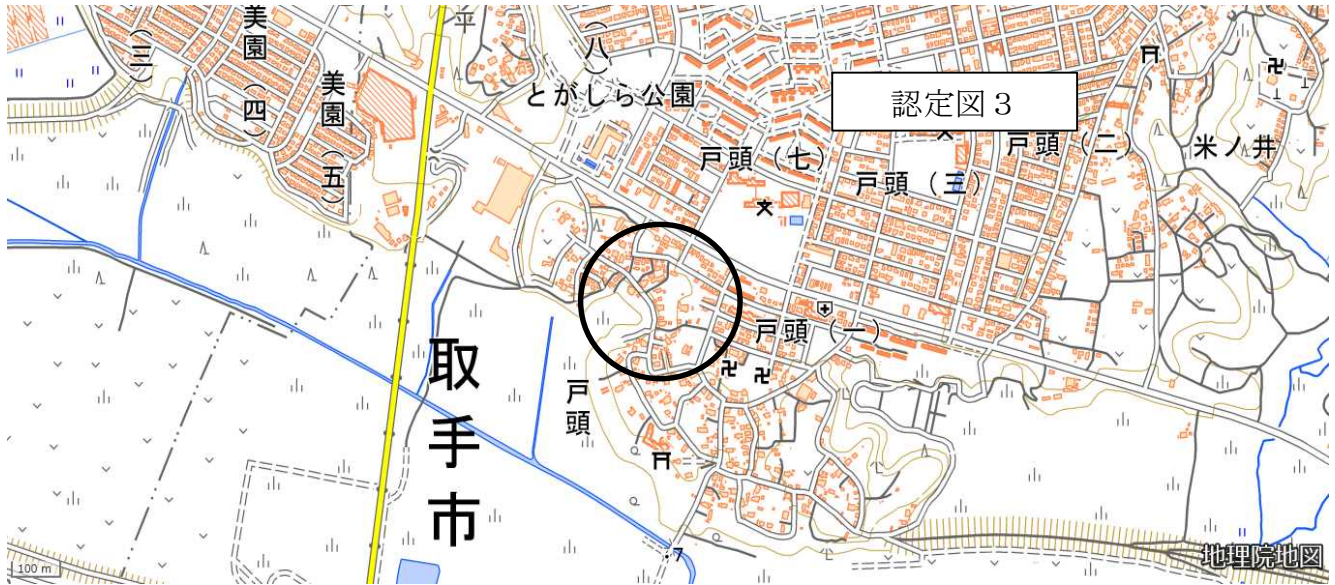
# 認定図 2



出典：国土地理院発行電子地形図

凡例		
路線番号	延長	幅員
1-3249	30.59m	5.00m～8.73m
起点 ●    ・    終点 →		

# 位置図



出典：国土地理院発行電子地形図

# 認定図 3



出典：国土地理院発行電子地形図

凡例		
路線番号	延長	幅員
1-2286	35.24m	5.00m～9.19m
起点 ●    終点 →		