

議案第 67 号

市道路線の認定について

市道路線を次のとおり認定することについて、道路法第 8 条第 2 項の規定により、議会の議決を求める。

路線名	起点 (番地先)	延長 (m)	幅員	最大 (m)	認定図
	終点 (番地先)			最小 (m)	
1-2813 号線	戸頭一丁目 2-4	106.80		9.66	1
	戸頭一丁目 2-1			5.70	
1-2814 号線	戸頭一丁目 2-11	22.00		10.25	
	戸頭一丁目 2-14			6.00	
1-4749 号線	井野 701-44	31.66		7.00	2
	井野 701-48			6.00	

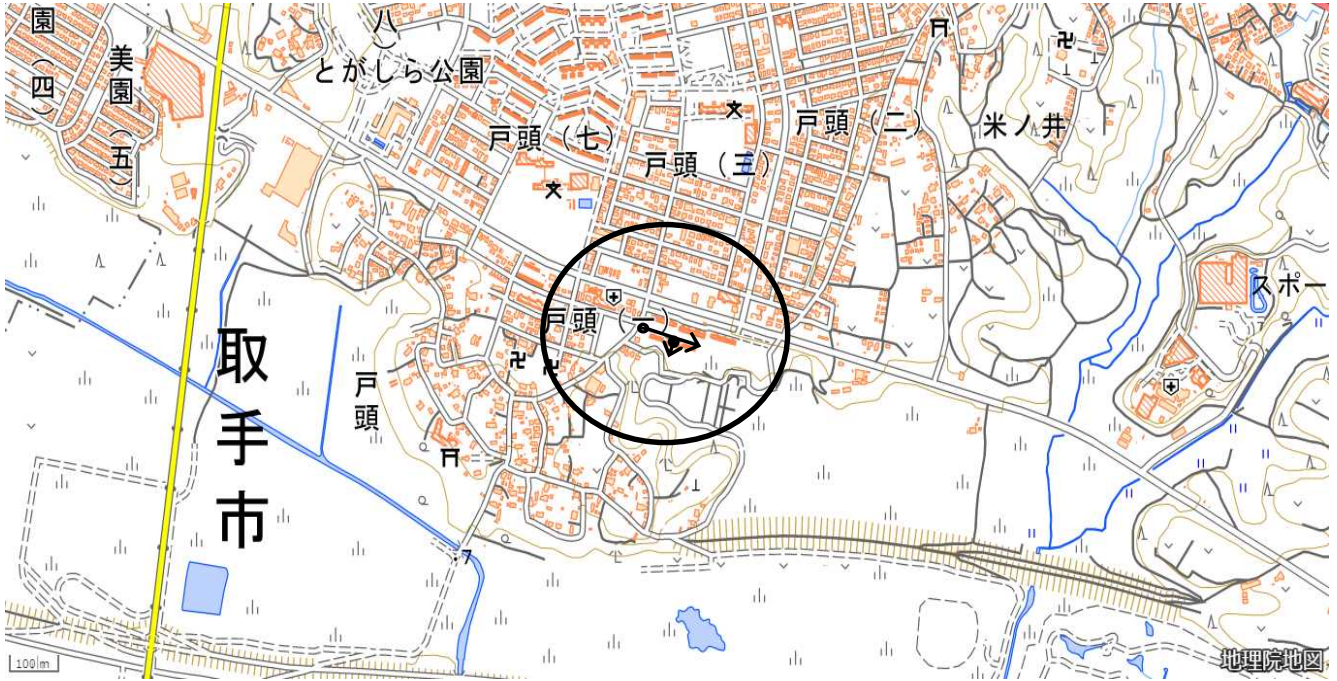
令和 4 年 11 月 29 日提出

取手市長 藤 井 信 吾

提案理由

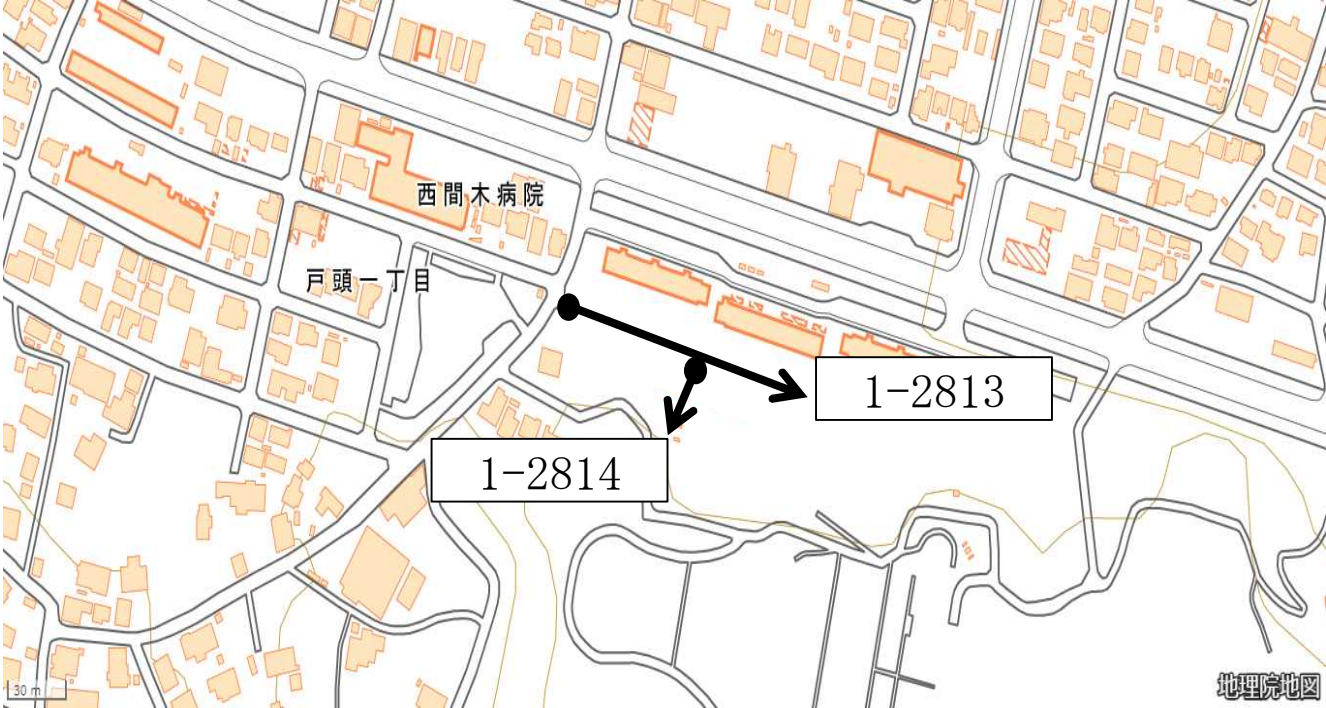
開発行為により市に帰属した道路について、当該路線を市道として認定するため、議会の議決を求めるものです。

位置図 1



出典：国土地理院

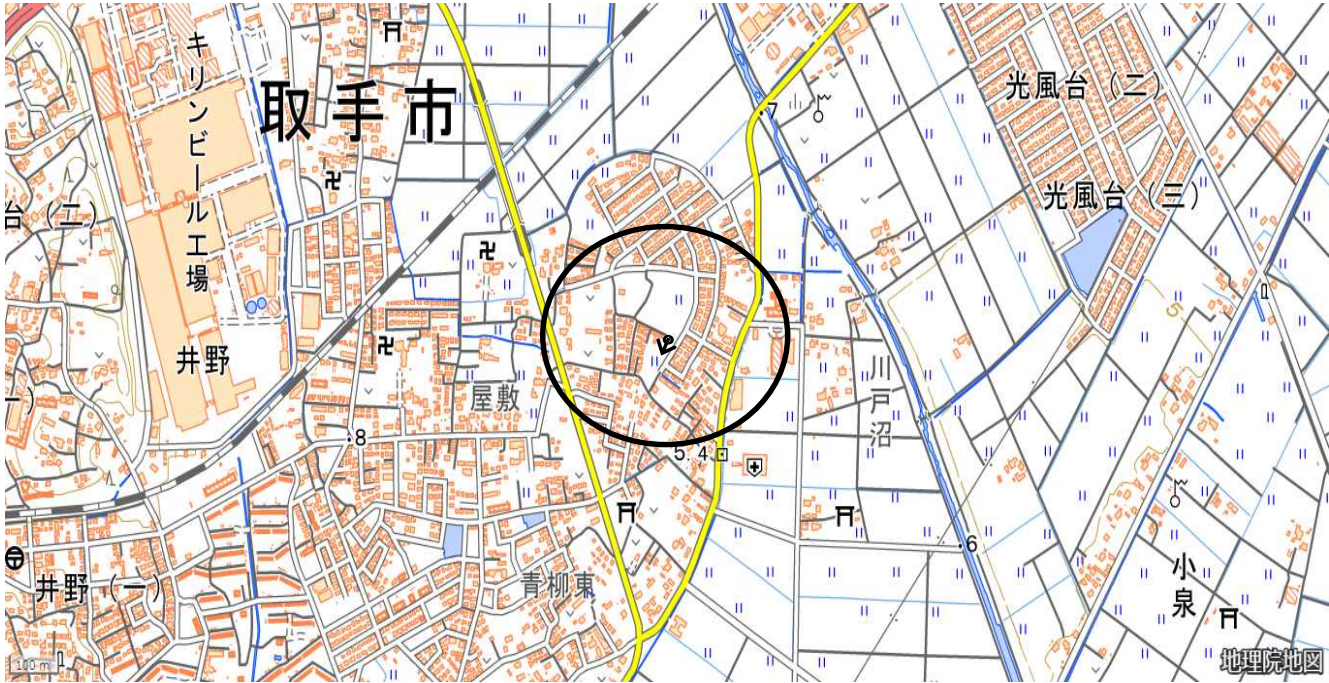
認定図 1



出典：国土地理院

凡例		
路線番号	延長	幅員
1-2813	106.80m	5.70m～9.66m
1-2814	22.00m	6.00m～10.25m
起点 ● ・ 終点 ➔		

位置図 2



出典：国土地理院

認定図 2



出典：国土地理院

凡例		
路線番号	延長	幅員
1-4749	31.66m	6.00m～7.00m
起点 ● ・ 終点 →		