

議案第 68 号

市道路線の変更について

市道路線を次のとおり変更することについて、道路法第 10 条第 3 項において準用する同法第 8 条第 2 項の規定により、議会の議決を求める。

路線名		起点 (番地先)	延長 (m)	幅員	最大 (m)	変更図
		終点 (番地先)			最小 (m)	
1-1244 号線	変更前	下高井 2038-3	514.50		7.00	1
		下高井 2391			2.50	
	変更後	下高井 2183-2	526.50		23.35	
		下高井 2391			2.50	
2-4509 号線	変更前	谷中 37	291.40		2.70	2
		谷中 47			1.20	
	変更後	谷中 37	244.66		2.70	
		谷中 45-9			2.50	

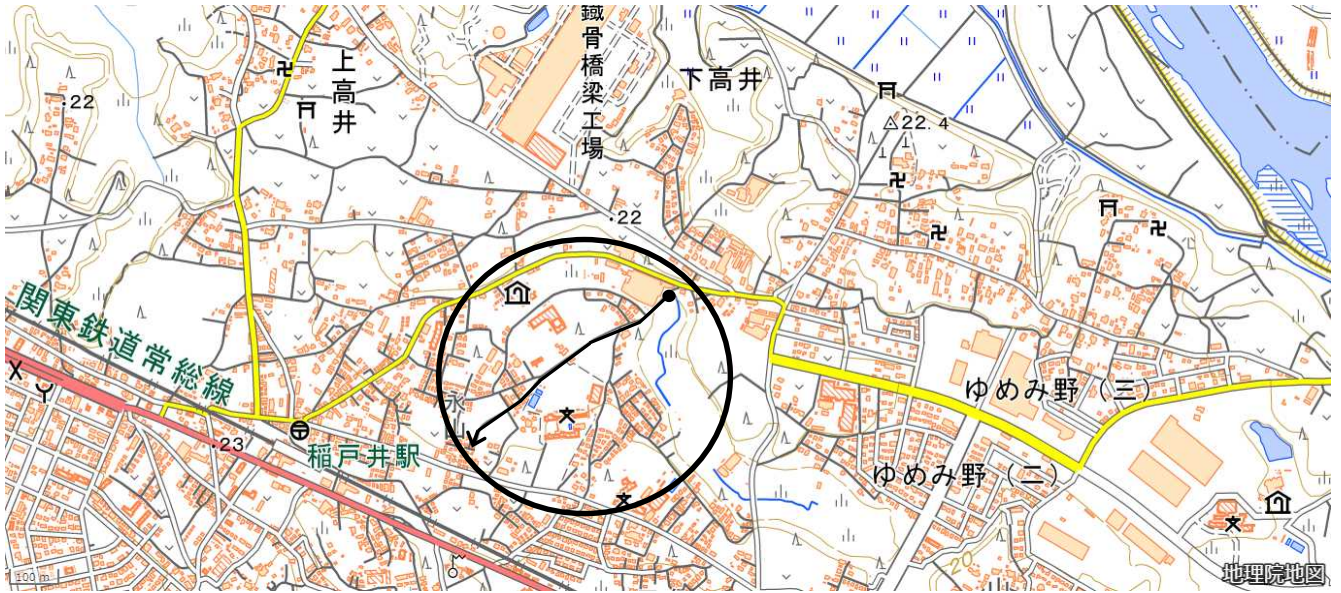
令和 4 年 1 1 月 2 9 日提出

取手市長 藤 井 信 吾

提案理由

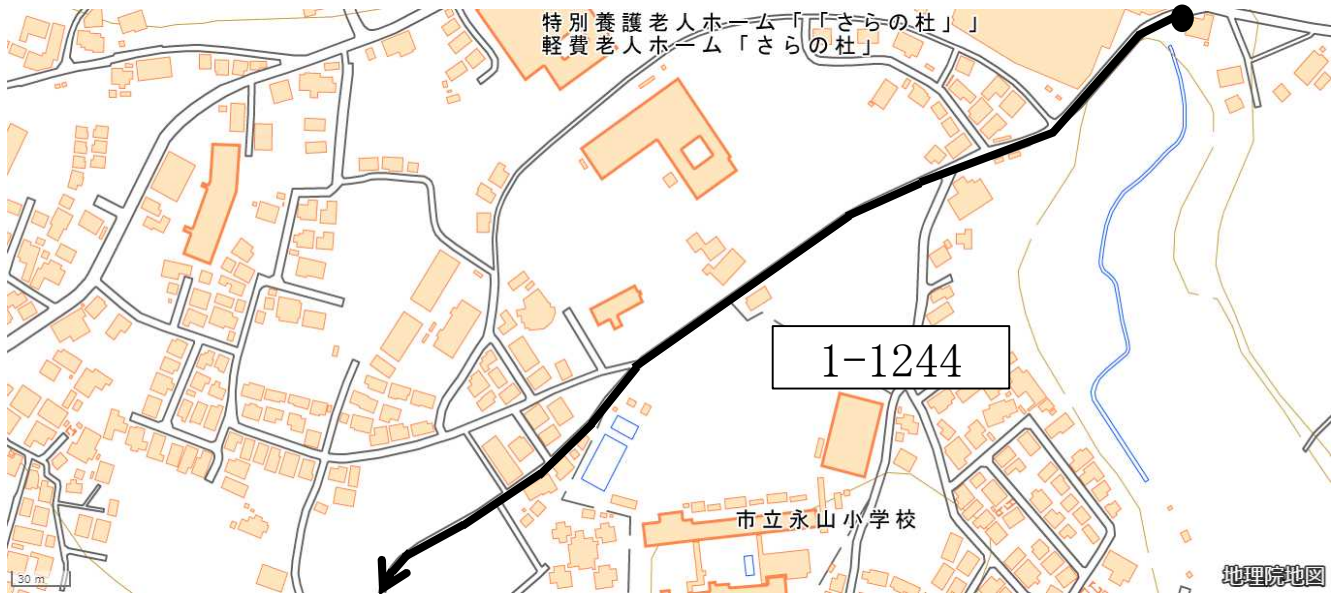
県道守谷藤代線バイパス整備工事により道路形態が変更されたもの及び一部公衆用道路としての形態がなく道路としての機能を有していないものについて、当該路線を変更するため、議会の議決を求めるものです。

位置図 1



出典：国土地理院

変更図 1 (変更前)



出典：国土地理院

凡例		
路線番号	延長	幅員
1-1244	514.50m	2.50m~7.00m
起点 ● ・ 終点 →		

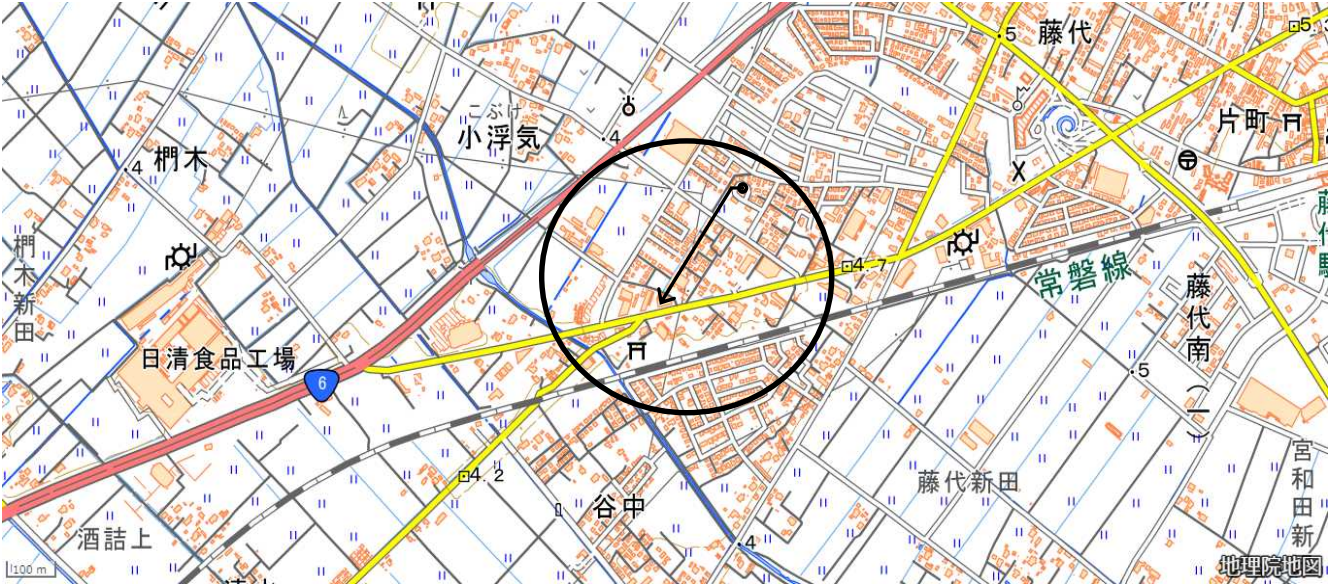
変更図 1 (変更後)



出典：国土地理院

凡例		
路線番号	延長	幅員
1-1244	526.50m	2.50m～23.35m
起点 ● ・ 終点 →		

位置図 2



出典：国土地理院

変更図 2 (変更前)



出典：国土地理院

凡例		
路線番号	延長	幅員
2-4509	291.40m	1.20m～2.70m
起点 ● ・ 終点 →		

変更図 2 (変更後)



出典：国土地理院

凡例		
路線番号	延長	幅員
2-4509	244.66m	2.50m～2.70m
	起点 ●	● 終点 →