1:2,500　No. 19
IX－KE 35-1

取手市都市計画図　19

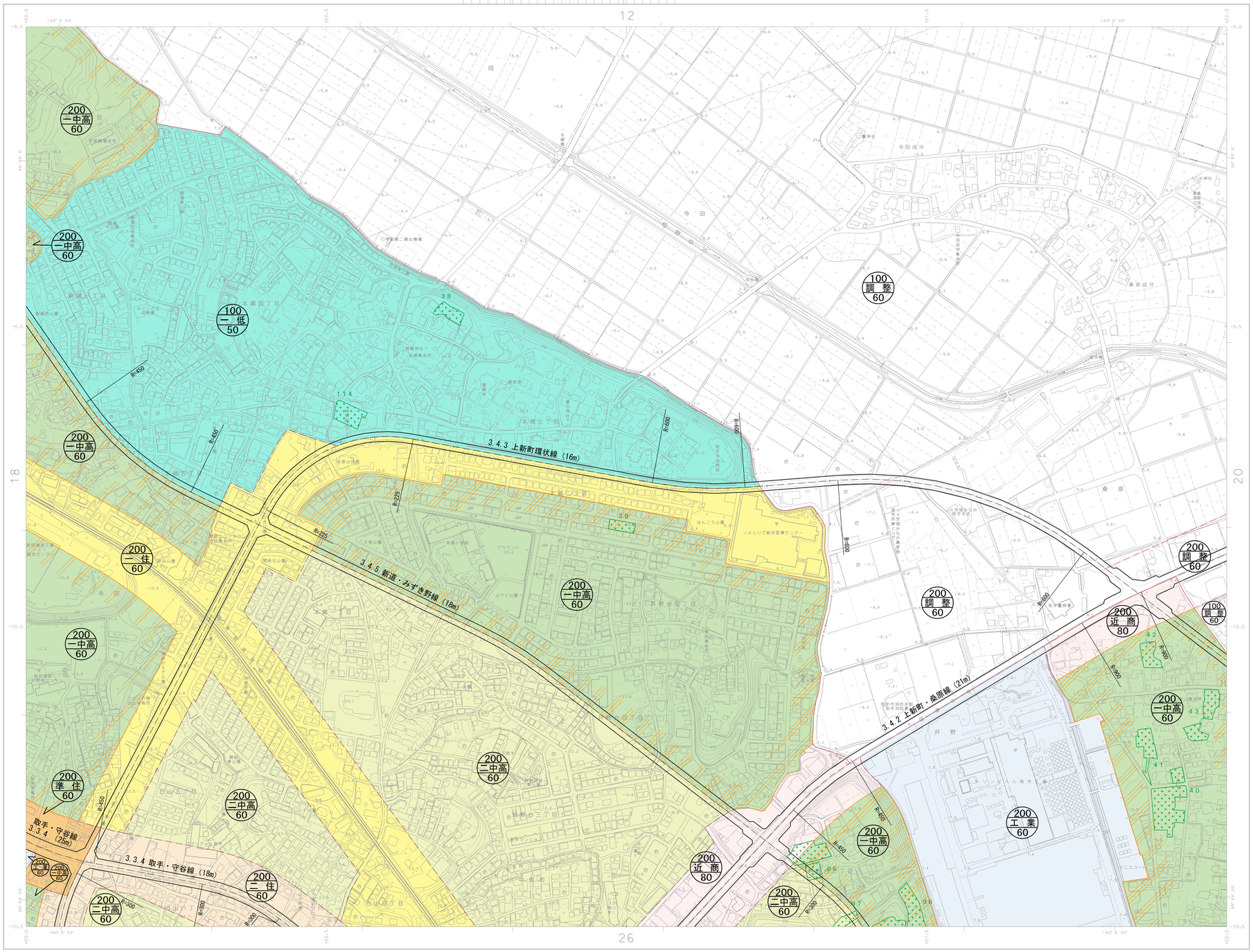

No. 19(IX-KE 35-1)

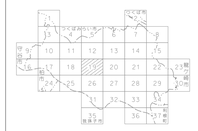

記号



座標系は平成14年国土交通省告示
第9号の規定による第Ⅸ座標系
平面直角座標値は、世界測地系による
投影は横メルカトル図法
図郭に表示してある座標値は千キロメートル単位
方眼は0.5キロメートル間隔
図郭に表示してある経緯度目盛り1/2秒間隔
高さの基準は東京湾の平均海面
等高線の間隔は2メートル
令和以降元旦時点表示
天日は昭元旦時点表示
茨城県地盤沈下水準点の基準日は令和・年・月・日

No. 19

令和　4年測量

1

1．令和3年1月撮影　撮影コース（C5，C6）
令和3年1月現地調査

取手市基準点成果表

設置年度	点番号	X	Y	H
平.24	112	-9922.819	20767.381	
平.24	113	-10205.439	21648.192	
平.24	210	-9156.515	20389.542	
平.24	214	-9620.380	21857.285	
平.24	216	-9928.244	21210.393	
平.24	217	-10073.048	20921.418	
平.24	P2	-9985.349	21858.768	7.536
平.24	P5	-10219.049	21055.471	9.882

0　50　100　200　300　400　500m
1:2500

「この測量成果は、国土地理院長の助言を受けて得たものである（助言番号）　令2　関公　第612号」

計画機関　取手市
作業機関　朝日航洋株式会社